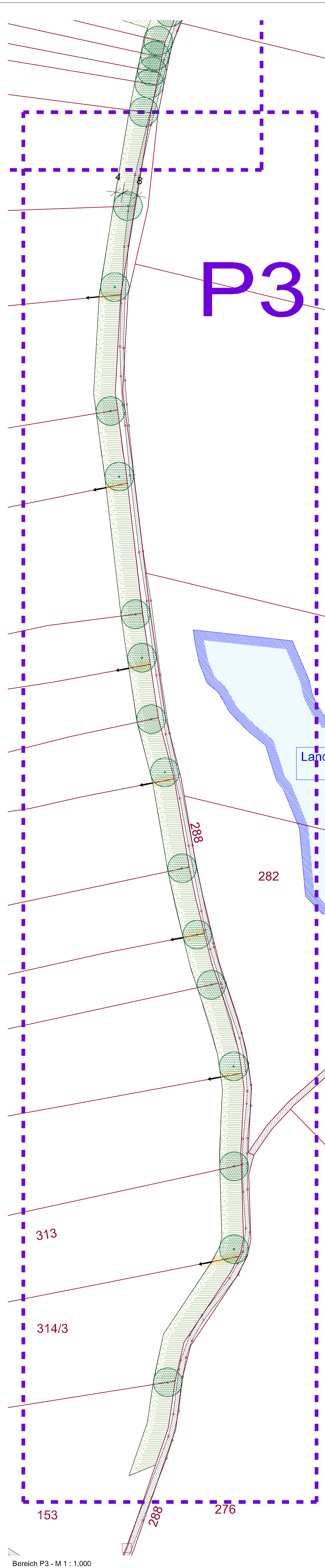
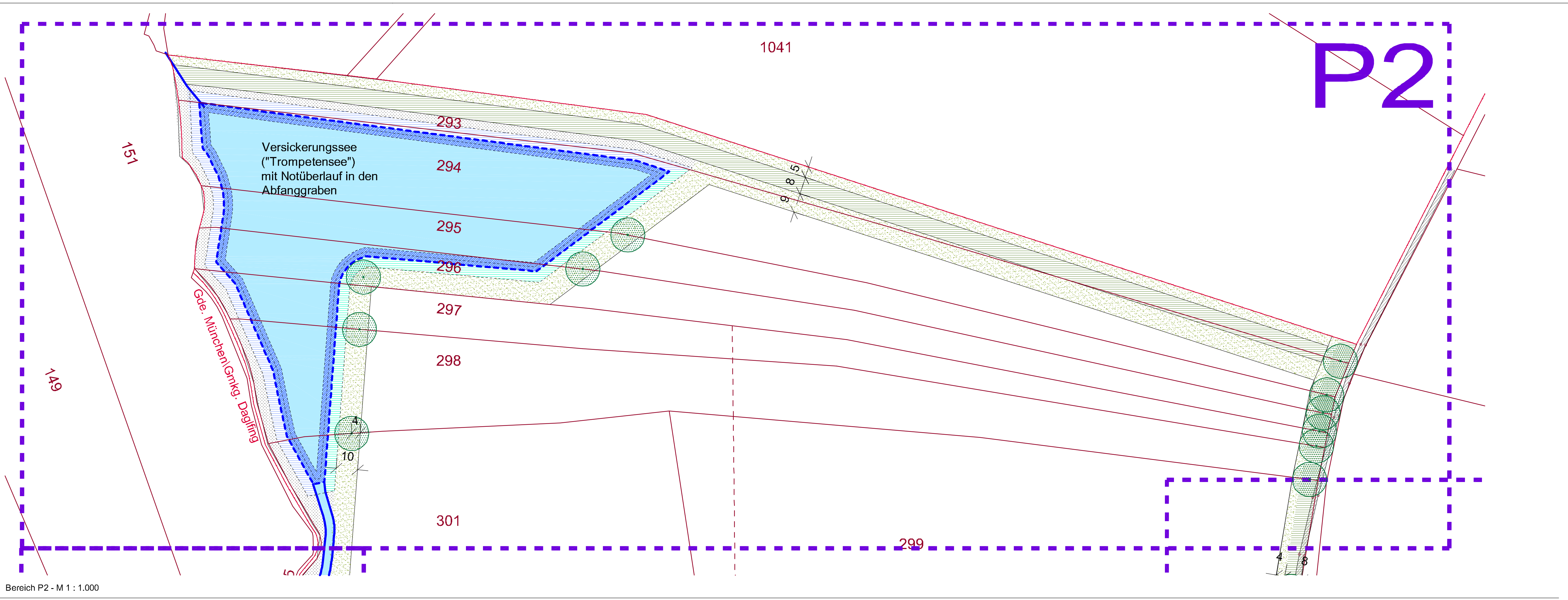


Bereich P1 - M 1 : 1.000



Bereich P3 - M 1 : 1.000



Bereich P2 - M 1 : 1.000

LEGENDE BESTAND

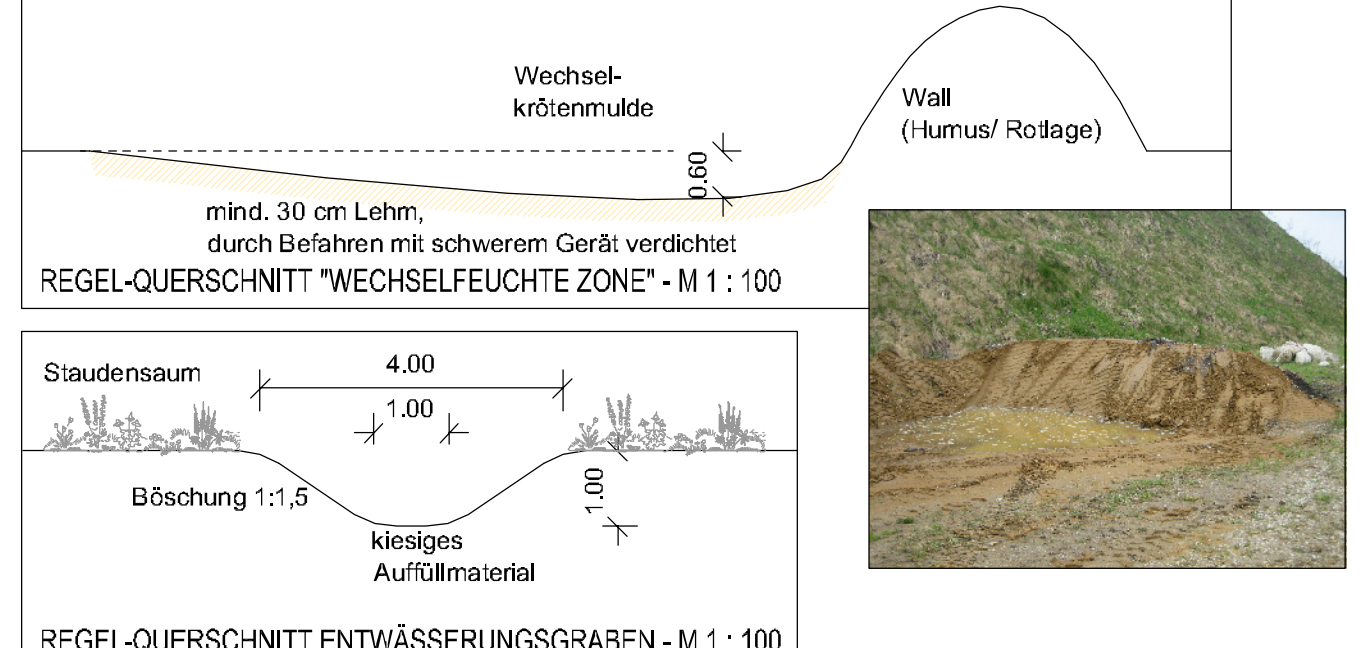
- 382 FLURNUMMER
- GEMEINDE
- GEMARKUNG
- GRUNDSTÜCKSGRENZE
- LANDSCHAFTSSEE
- STRASSEN / WEGE

LEGENDE PLANUNG, BEREICH P1-P3

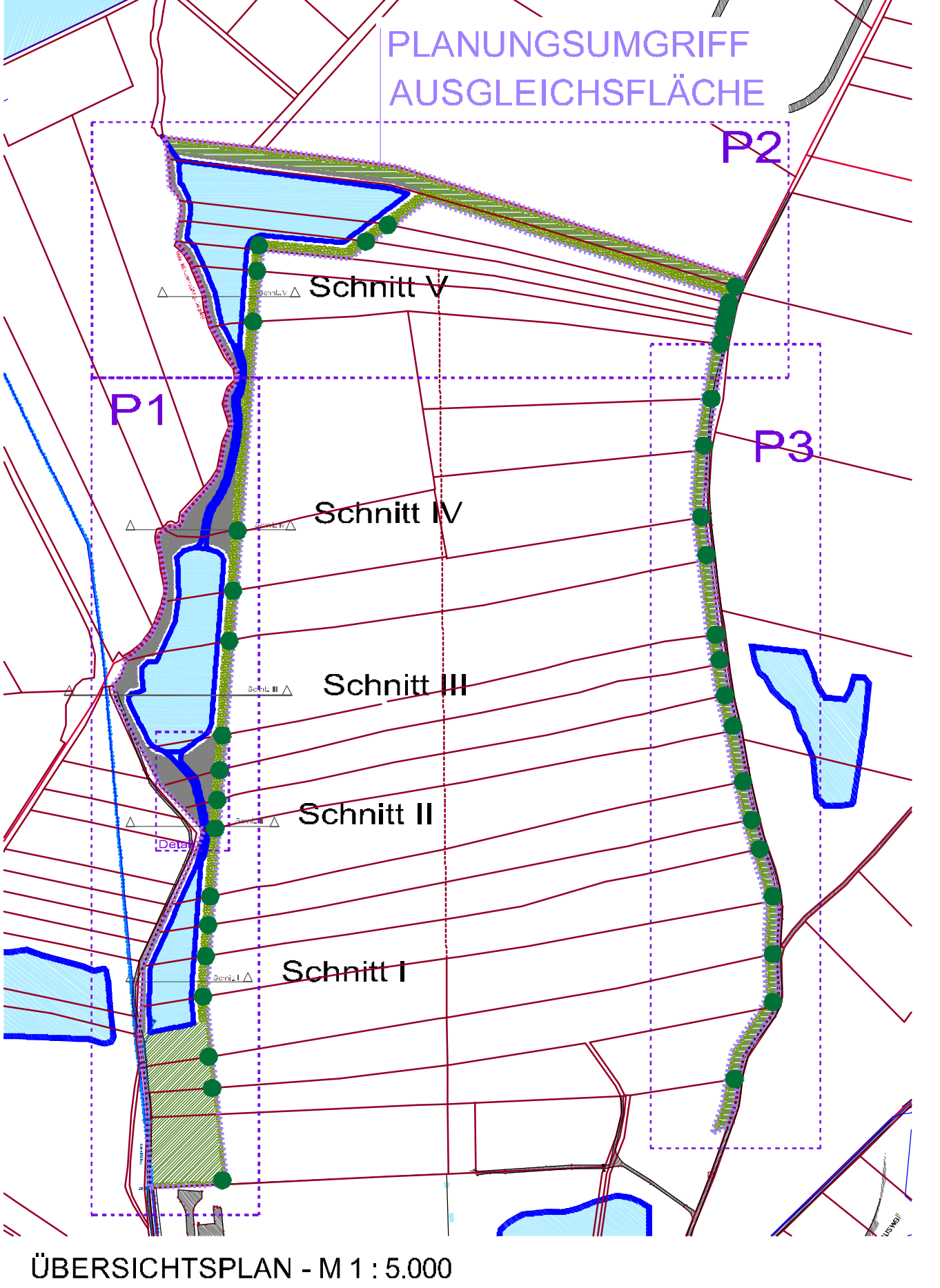
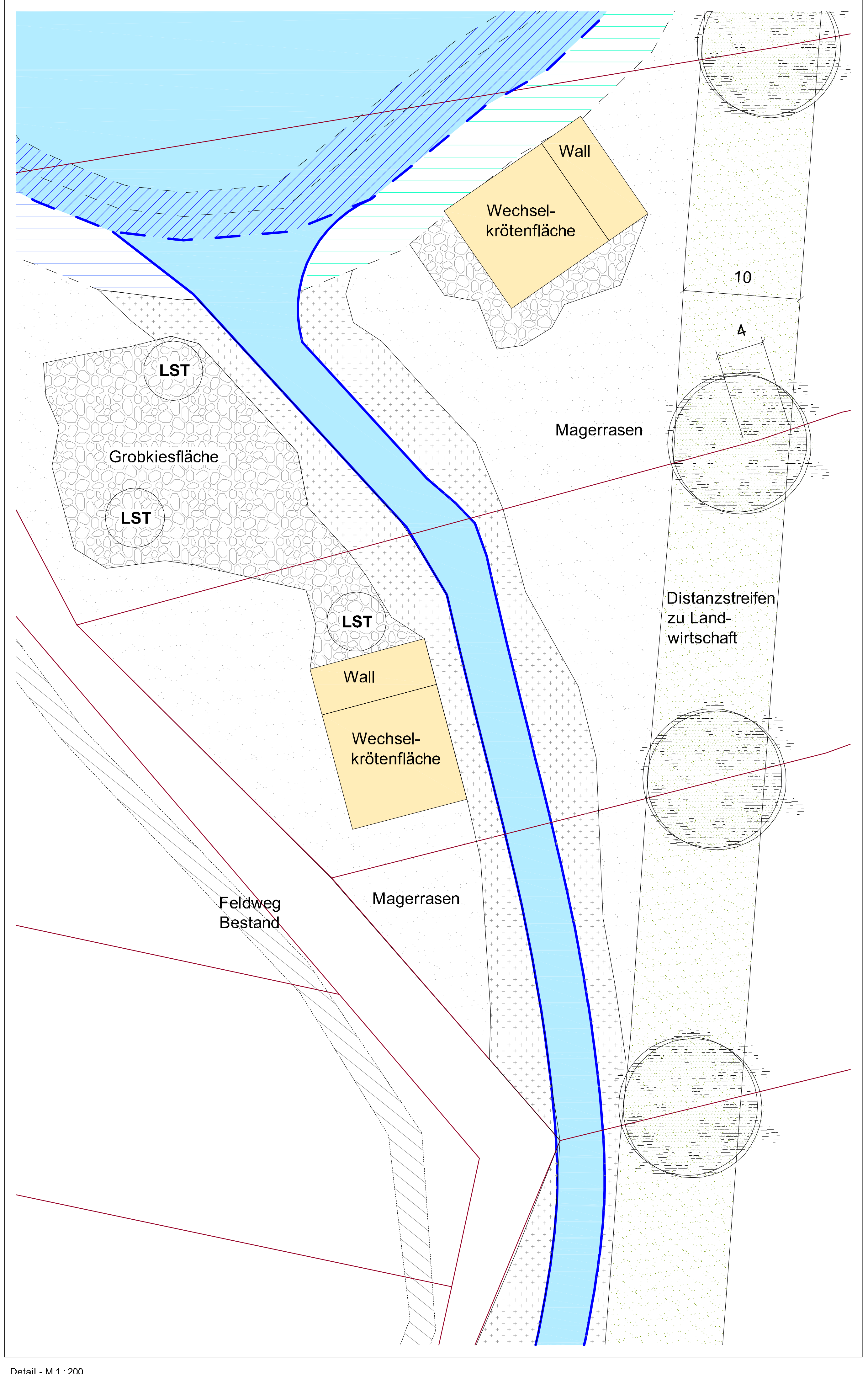
- CA.-MASSEN
- OFFENE WASSERFLÄCHE (SEE BEI HHW)
- 4.300 M² UFERRANDS TREIFEN IM WESTEN - MIT WEIDEN BESTOCKTE STEILUFER - OFFENE KIESABRISSEKANTE
- 3.300 M² UFERRANDS TREIFEN IM OSTEN - DURCH ANSAAT GESICHERTE STEILUFER
- 6.700 M² WECHSELFEUCHTE BEREICHE IM GW-SCHWANKUNGSBEREICH DURCH VEGETATIONSMÄTTEN O.Ä. GESICHERT
- 325 LFM ENTWÄSSERUNGSRÄBEN - OFFENES GRABENSYSTEM (DABERHAFT FUNKTIONSFÄHIG, LEITET IN "TROMPETENSEE" EIN)
- 4 STK. WECHSELFEUCHTE ZONE OHNE GW-ANSCHLUSS - LAICHER WÄSSER JE CA. 2 RADLADERBREITEN AUSGESCHIBEN, LEHMDICHTUNG, WALL
- 3 STK. GROBKIESSCHÜTTUNG - JE CA. 200-400 M² REINE KIESFLÄCHE, KES 1/0/2, 25 CM AUFTRAGSSTÄRKE, MIT NATURWEIHELE SEITENANFAHRENGESETZT
- 11.000 M² LANDSCHAFTSPFLANZUNGEN / GEHÖLZSTREIFEN
- 9.200 M² MISCHWALD
- 40 STK. GRENZBAUM
- 7 STK. LANDWIRTSCHAFTLICHE ZUFABRT BREITE 5m
- 21.400 M² DISTANZSTREIFEN ZU LANDWIRTSCHAFT: EXTENSIVE WIESENFLÄCHE
- 9.300 M² EXTENSIVE WIESENFLÄCHEN: MAGERRASEN & STAUDENSÄUME
- FSZ FREISPIEGELKANAL - NÄHRICHTLICHE OBERNÄHME PLANUNG BLAS/COVERLAND, STAND 02/2012

LEGENDE PLANUNG, DETAIL

- GROBKIESSCHÜTTUNG - JE CA. 200-400 M² REINE KIESFLÄCHE, KES 1/0/2, 25 CM AUFTRAGSSTÄRKE
- LESESTEINHAUFEN - Ø CA. 5 M, HÖHE 1,5-2 M
- DISTANZSTREIFEN ZU LANDWIRTSCHAFT: EXTENSIVE WIESENFLÄCHE
- EXTENSIVE WIESENFLÄCHEN: MAGERRASEN
- STAUDENSÄUME - ANSAAT, BREITE 2-5 M



Detail - M 1 : 200



ÜBERSICHTSPLAN - M 1 : 5.000 (SCHNITTE SIEHE PLANNR. R2)

KIESWERK ASCHHEIM
 ANTRAG AUF TEKTUR DES BESCHLEIDS ZUM WASSERRECHT UND ZUR ERLAUBNIS DER KIESAUSBEUTE, KONSOLIDIERTE FASSUNG 2005

REKULTIVIERUNG DES ABBAUFELDS V
 FLNR: 150, 151 L, 152 L, 153 L, 293-314/3 - Gemarkung Dornsch, Gemeinde Aschheim

BAUHERR: RADMIER KIES GMBH & CO.KG
 WERK ASCHHEIM
 AM KIESGRUND 100
 85609 ASCHHEIM

UNTERSCHRIFTEN:
 DER BAUHERR:

ALBERT BERG, GESCHÄFTSFÜHRER RADMIER KIES GMBH & CO. KG
 DER LANDSCHAFTSARCHITEKT:

LIVIE FISCHER
 WANKNER UND FISCHER LANDSCHAFTSARCHITECTEN BDLA

WANKNER UND FISCHER LANDSCHAFTSARCHITECTEN BDLA / STADTPLANER
 ALTE ZIEGELH 18 80388 ECHING GÖRNZHAUSEN
 TEL: 08133/9185-0 FAX: 08133/9185-19
 EMAIL: buro@wankner-und-fischer.de

PLANINHALT: PFLANZPLANUNG FÜR REKULTIVIERUNG AF V
PLANNR.: R1.2
MASS-STAB: 1 : 1.000 / 200 / 100
DATUM: 13.04.2012
BEARBEITET: I. Ertl